



Historia, Geografía y Ciencias Sociales
Sextos Básicos

Objetivo: Conocer cambios territoriales del siglo XIX.

Limites Norte antes de la guerra del Pacífico

1. tratado de 1866

Este tratado entre Chile y Bolivia fijo como limite entre los dos países el paralelo 24°. Además, estableció la repartición en partes iguales de las ganancias e impuestos provenientes de la explotación entre los paralelos 23° y 25°.

2. Tratado de 1874

Mantiene el limite en el paralelo 24°. Además, ambos países se comprometían a no aumentar los impuestos a las empresas entre los paralelos 23° y 24° (Zona económica compartida).



Tratado de Ancón (1883)

Fue el primer tratado firmado con Perú luego de la guerra. Estableció que Perú cedería a perpetuidad la provincia de Tarapacá a Chile. Las ciudades de Tacna y Arica quedarían bajo la administración chilena por diez años, y luego se realizaría un plebiscito para establecer qué país se quedaría con ellas.

Tratado de 1929

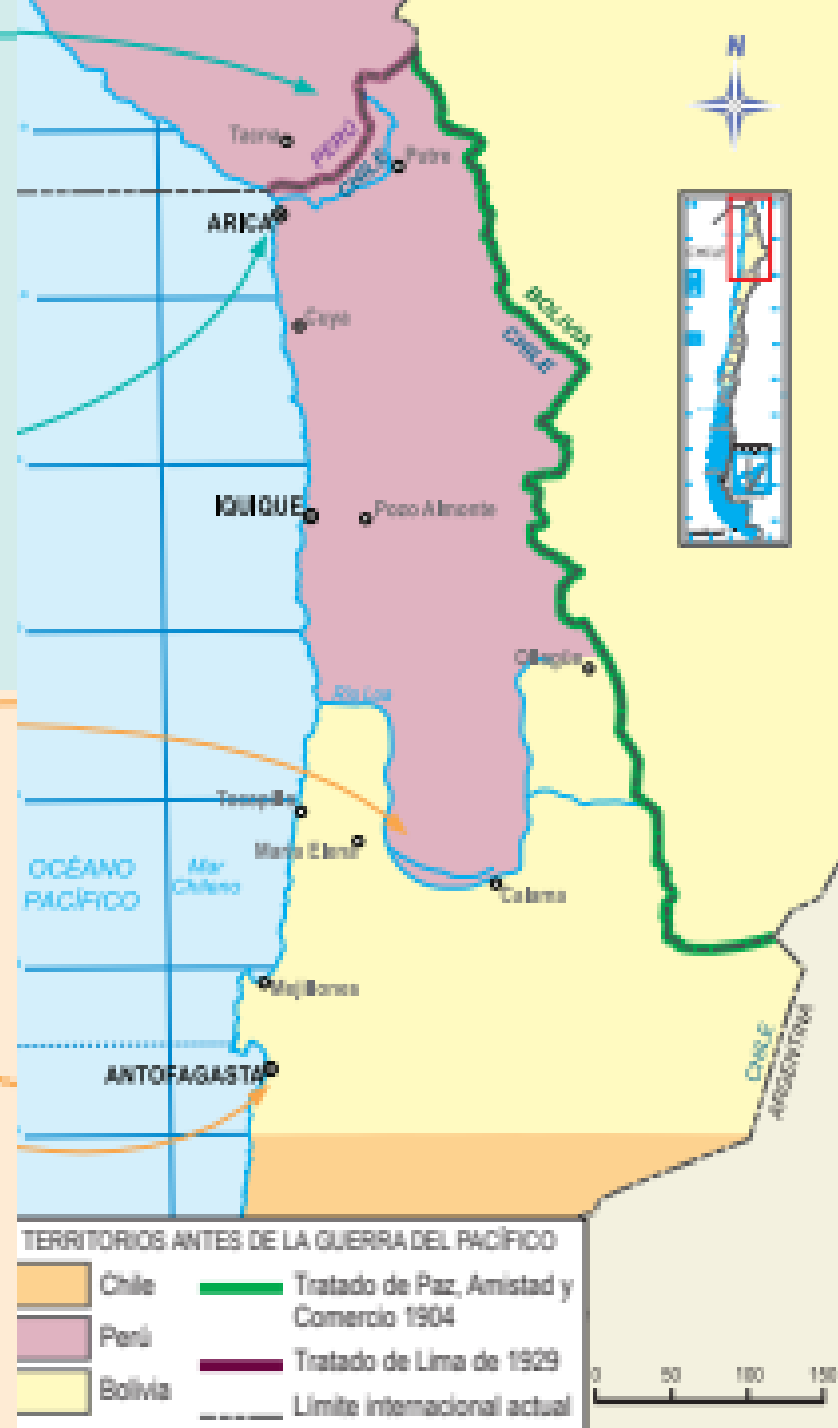
Estableció que Arica se integraba al territorio chileno, mientras que Tacna quedaba para Perú.

Pacto de Tregua (1884)

Declaraba el fin de las hostilidades entre Chile y Bolivia. Además, estableció que Chile gobernaría los territorios desde el paralelo 23° hasta la desembocadura del río Loa.

Tratado de Paz, Amistad y Comercio (1904)

Estableció que Bolivia entregaba a Chile la provincia de Antofagasta para siempre a cambio de que Chile le brinde facilidades de libre tránsito y financie la construcción del ferrocarril de Arica a La Paz que de fácil salida al Pacífico a los productos bolivianos.






Este mapa registra las características geográficas de Rapa Nui.

Se dibujan por primera vez a los moáis.



Localización de Rapa Nui en el océano Pacífico.

Rapa Nui



Primera expedición, 1870

El velero chileno «O'Higgins», al mando del capitán Ignacio Gana, visita por primera vez la isla.

Segunda expedición, 1875

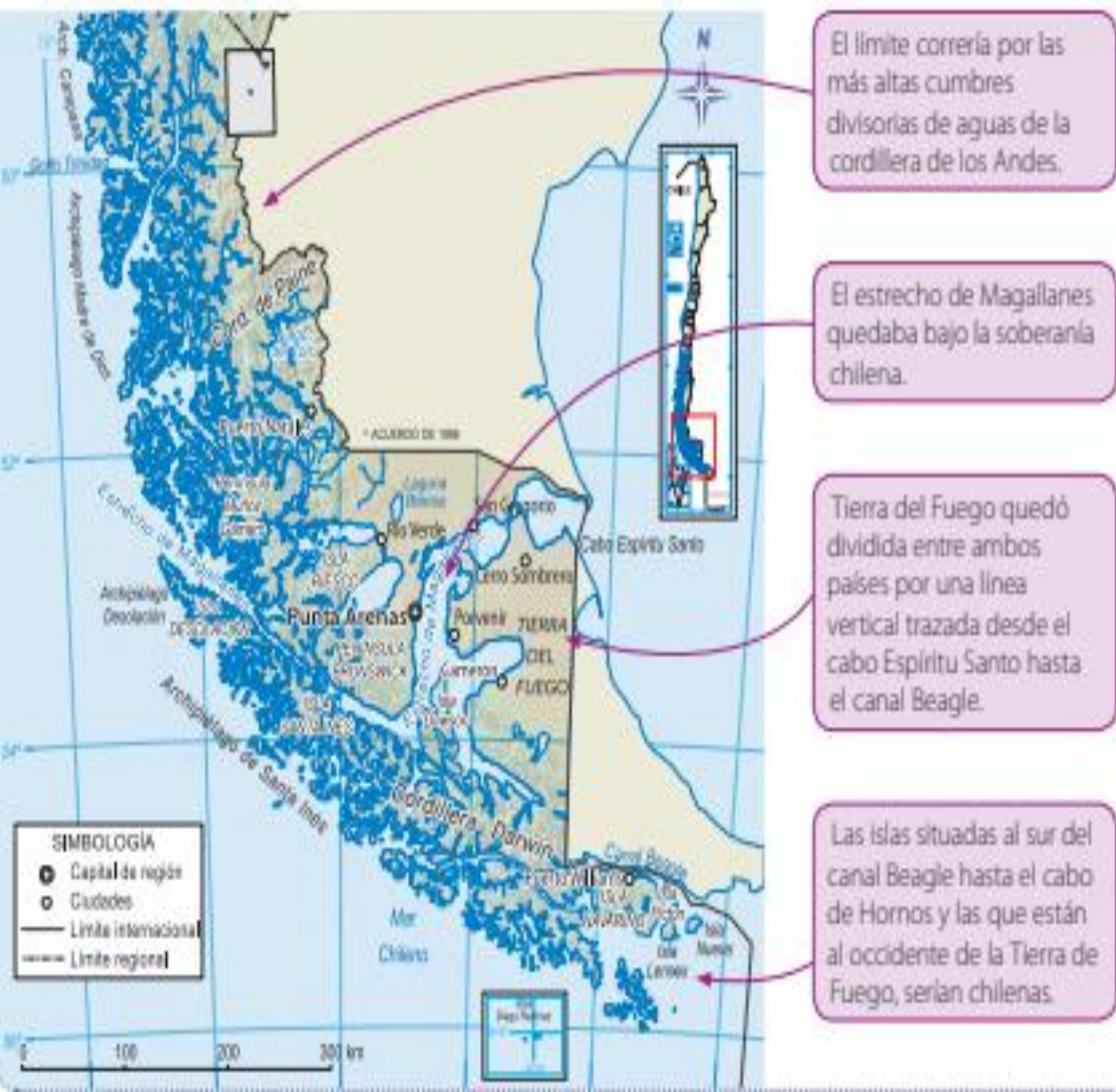
El capitán del velero «O'Higgins» observó que la población de la isla era muy poca debido a los barcos esclavistas peruanos y las enfermedades. Los misioneros franceses que ahí vivían propusieron a Chile comprar la isla.

Tercera expedición, 1887

Policarpo Toro, comandante de la Armada, señaló la importancia estratégica de la isla para Chile. Firmó un acuerdo con autoridades francesas por las propiedades de la isla que estaban en manos de misioneros y comerciantes.

Cuarta expedición, 1888

El 9 de septiembre se firmó el «Acuerdo de Voluntades» entre Policarpo Toro y el Consejo de Jefes del pueblo rapa nui, permitiendo al Estado chileno considerarla como parte del territorio nacional.



El límite correría por las más altas cumbres divisorias de aguas de la cordillera de los Andes.

El estrecho de Magallanes quedaba bajo la soberanía chilena.

Tierra del Fuego quedó dividida entre ambos países por una línea vertical trazada desde el cabo Espíritu Santo hasta el canal Beagle.

Las islas situadas al sur del canal Beagle hasta el cabo de Hornos y las que están al occidente de la Tierra de Fuego, serían chilenas.

Patagonia 1881 se trazan los nuevos límites con Argentina



Proceso: guerra del Pacífico (1879-1884).
Territorios: actuales regiones de Arica y Parinacota, Tarapacá y Antofagasta.

Proceso: Incorporación de Rapa Nui (1888).
Territorio: Isla de Rapa Nui.

Proceso: Ocupación de La Araucanía (1860-1883).
Territorios: La Araucanía.

Proceso: Posesión efectiva de la Zona Austral (1842).
Territorios: Punta Arenas, Aysén, estrecho de Magallanes.

Proceso: Colonización de Valdivia y Llanquihue (1845).
Territorios: Valdivia, Llanquihue y Osorno.

Proceso: Cesión de parte de la Patagonia a Argentina (1881).
Territorios: pérdida de una parte de la Patagonia.



Actividad

1. Volver a observar la clase

Al terminar

1. Guarda los materiales utilizados.
2. Lava tus manos.
3. Toma un descanso.